

## FL-02

### Il Pavese e la valle del Po

**Partenza:** Gropello Cairoli, Piazza S. Rocco

**Arrivo:** Lambrinia, stazione ferroviaria

**Lunghezza Totale (km):** 65.2

**Segnaletica:** Assente

**Cartografia:** Mappe M-Fa-04, M-Fa-05, M-Fa-06

**Come arrivare:** Autostrada A7 uscita Gropello Cairoli

**Ritorno:** Autostrada A1 uscita Casalpusterlengo e SS. 234 per Pavia

**Note sul percorso:** L'itinerario della Via Francigena in Lombardia

prosegue verso Carbonara al Ticino e Cava Manara, situata in posizione dominante sul terrazzo fluviale del Po. Superata San Martino Siccomario arriviamo a Pavia, la "città dalle cento torri". Usciamo dal capoluogo e, a Valle Salimbene, abbandoniamo la statale 234 per percorrere i meandri del Ticino fino alla confluenza con il Po. Una stretta strada di campagna ci porta a Linarolo, dove riprendiamo la statale fino a Belgioioso. Lasciamo il castello trecentesco, trasformato in una reggia principesca nel corso del tempo, per raggiungere Filighera e Genzone. Attraversiamo la fertile pianura oltrepassando Corteolona e S. Cristina, dove troviamo l'Abbazia benedettina omonima fondata nel 700 d.c. Superate Bissone e Badia Pavese arriviamo a Chignolo Po con il suo castello e a Lambrinia dove termina il percorso lombardo.



#### PROVINCIA DI PAVIA Assessorato al Turismo e Attività Termali

Ufficio Informazioni Turistiche (IAT)

Piazza Petrarca 4 - PAVIA

tel. 0382.597001/597002 fax 0382.597011

[www.provincia.pv.it](http://www.provincia.pv.it)

[turismo@provincia.pv.it](mailto:turismo@provincia.pv.it)

Copyright 2008 - Provincia di Pavia

Rilievi, foto e materiale descrittivo a cura di

*itinerAria* - [www.itineraria.eu](http://www.itineraria.eu)

Nelle fotografie, dall'alto in basso: il castello a Belgioioso, il castello di Chignolo Po, le torri medievali a Pavia

## FL-02 Il Pavese e la valle del Po





Rif. mappa	km totali	km parz.	Alt. (m)	Descrizione
Fa2-01	0.0	0.0	86	Dalla piazza con la chiesa di S.Rocco proseguiamo dritto seguendo le indicazioni per l'autostrada A7
Fa2-02	0.6	0.6	85	alla rotonda in corrispondenza dell'ingresso alla A7 proseguiamo dritto
Fa2-03	1.5	0.9	82	alla rotonda successiva svoltiamo a sinistra per Pavia e proseguiamo sulla strada statale dei Cairoli fino a Carbonara Ticino
Fa2-04	5.1	3.6	80	al bivio teniamo la sinistra per entrare a Carbonara Ticino
Fa2-05	5.5	0.4	82	svoltiamo a destra in via Risorgimento seguendo la direzione obbligatoria
Fa2-06	5.6	0.1	83	svoltiamo a sinistra in via Moretti
Fa2-07	5.9	0.3	83	allo stop svoltiamo a destra seguendo la direzione obbligatoria
Fa2-08	6.1	0.2	82	allo stop attraversiamo la strada statale e proseguiamo dritto
Fa2-09	8.1	2.0	80	a C.na Cassinino superiamo il passaggio a livello e alla rotonda seguiamo le indicazioni a sinistra per Cava Manara
Fa2-10	11.3	3.2	80	proseguiamo sempre dritto fino a Cava Manara, nella bella piazza del paese proseguiamo dritto
Fa2-11	12.2	0.9	63	usciamo dal paese e alla rotonda svoltiamo a sinistra per Pavia
Fa2-12	12.7	0.5	60	al bivio subito dopo teniamo la destra per Travacò Siccomario
Fa2-13	13.4	0.7	62	alle due rotonde proseguiamo dritto per S. Martino Siccomario
Fa2-14	15.4	2.0	64	attraversiamo il paese seguendo la strada principale e al semaforo proseguiamo dritto
Fa2-15	15.8	0.5	59	al bivio ci immettiamo sulla strada statale proseguendo dritto
Fa2-16	16.2	0.3	62	al semaforo proseguiamo dritto per Pavia centro
Fa2-17	16.8	0.7	63	al semaforo successivo proseguiamo ancora dritto
Fa2-18	17.4	0.6	61	dopo il ponte sul Ticino svoltiamo a destra
Fa2-19	18.0	0.6	61	al semaforo in prossimità del Ponte Coperto proseguiamo dritto
Fa2-20	19.4	1.4	68	seguiamo il lungo Ticino fino al semaforo dove svoltiamo a destra per Lodi
Fa2-21	22.6	3.2	74	proseguiamo sempre dritto ai semafori successivi fino ad una rotonda dove proseguiamo dritto per Broni-Stradella
Fa2-22	23.0	0.4	77	superiamo un'altra rotonda e al semaforo subito dopo proseguiamo dritto per Cremona
Fa2-23	24.9	1.9	72	al bivio svoltiamo a destra seguendo le indicazioni per Valle Salimbene
Fa2-24	25.9	1.0	60	al bivio teniamo la sinistra seguendo la strada principale
Fa2-25	26.8	0.9	62	allo stop svoltiamo a sinistra per Linarolo e attraversiamo località S. Leonardo
Fa2-26	27.4	0.5	65	al bivio svoltiamo a destra per Vaccarizza
Fa2-27	28.0	0.6	58	allo stop svoltiamo a sinistra per Vaccarizza
Fa2-28	29.4	1.5	68	superato il piccolo borgo allo stop svoltiamo a destra per Linarolo

## FL-02 Il Pavese e la valle del Po

Rif. mappa	km totali	km parz.	Alt. (m)	Descrizione
Fa2-29	31.3	1.9	70	al bivio dopo Ospitaletto seguiamo la strada principale
Fa2-30	32.3	1.0	74	a Linarolo giriamo a sinistra e subito a destra per Belgioioso
Fa2-31	33.0	0.7	73	alla rotonda svoltiamo a destra per Belgioioso immettendoci sulla Ss 234
Fa2-32	34.8	1.7	72	alla rotonda proseguiamo dritto per Belgioioso centro
Fa2-33	36.4	1.7	74	al semaforo in corrispondenza del castello di Belgioioso svoltiamo a sinistra per Lodi
Fa2-34	38.3	1.9	73	superiamo un passaggio a livello ed entriamo Filighera, al bivio proseguiamo dritto per Genzone
Fa2-35	41.5	3.2	69	la bella stradina serpeggia fra i campi, arrivati allo stop a Genzone svoltiamo a destra
Fa2-36	44.3	2.7	66	superiamo un passaggio a livello e allo stop sulla strada statale svoltiamo a sinistra e subito a destra per entrare a Corteolona
Fa2-37	45.1	0.8	69	attraversiamo il centro del paese e allo stop svoltiamo a sinistra
Fa2-38	45.3	0.2	69	allo stop svoltiamo a destra sulla strada statale
Fa2-39	46.8	1.5	68	entriamo a S. Caterina e Bissone svoltando a destra
Fa2-40	47.5	0.8	70	superiamo il centro del paese e all'incrocio svoltiamo a sinistra in V.le Rimembranze
Fa2-41	47.8	0.2	67	allo stop imbocchiamo a destra la strada statale 234
Fa2-42	48.3	0.5	68	al bivio svoltiamo a destra per Piacenza sulla Ss 412 della Val Tidone
Fa2-43	49.7	1.4	64	al bivio svoltiamo a sinistra per Bissone
Fa2-44	51.0	1.2	65	allo stop imbocchiamo a sinistra la strada statale
Fa2-45	54.8	3.9	50	percorriamo il lungo rettilineo fino alla rotonda dove svoltiamo a sinistra per Cremona e Chignolo Po
Fa2-46	56.3	1.4	47	al bivio proseguiamo dritto per Badia Pavese
Fa2-47	56.9	0.6	50	alla rotonda nel paese proseguiamo dritto
Fa2-48	57.7	0.8	47	alla precedenza imbocchiamo a destra la provinciale per Cremona
Fa2-49	58.8	1.1	49	alla rotonda svoltiamo a sinistra per Chignolo Po
Fa2-50	59.1	0.3	49	subito dopo teniamo la destra per Chignolo Po
Fa2-51	60.2	1.2	64	allo stop a Chignolo Po svoltiamo a destra
Fa2-52	61.6	1.4	54	attraversiamo il paese e giunti al castello svoltiamo a destra in via Lambrinia
Fa2-53	62.2	0.6	55	all'incrocio proseguiamo dritto per Lambrinia
Fa2-54	64.1	1.9	63	al bivio davanti alla chiesa teniamo la sinistra e attraversiamo Lambrinia seguendo la strada principale
Fa2-55	64.5	0.3	61	al bivio teniamo la sinistra per Cremona
Fa2-56	65.2	0.8	61	e arriviamo alla stazione ferroviaria di Lambrinia

# La Via Francigena in auto - Il tappa

## Legenda itinerario

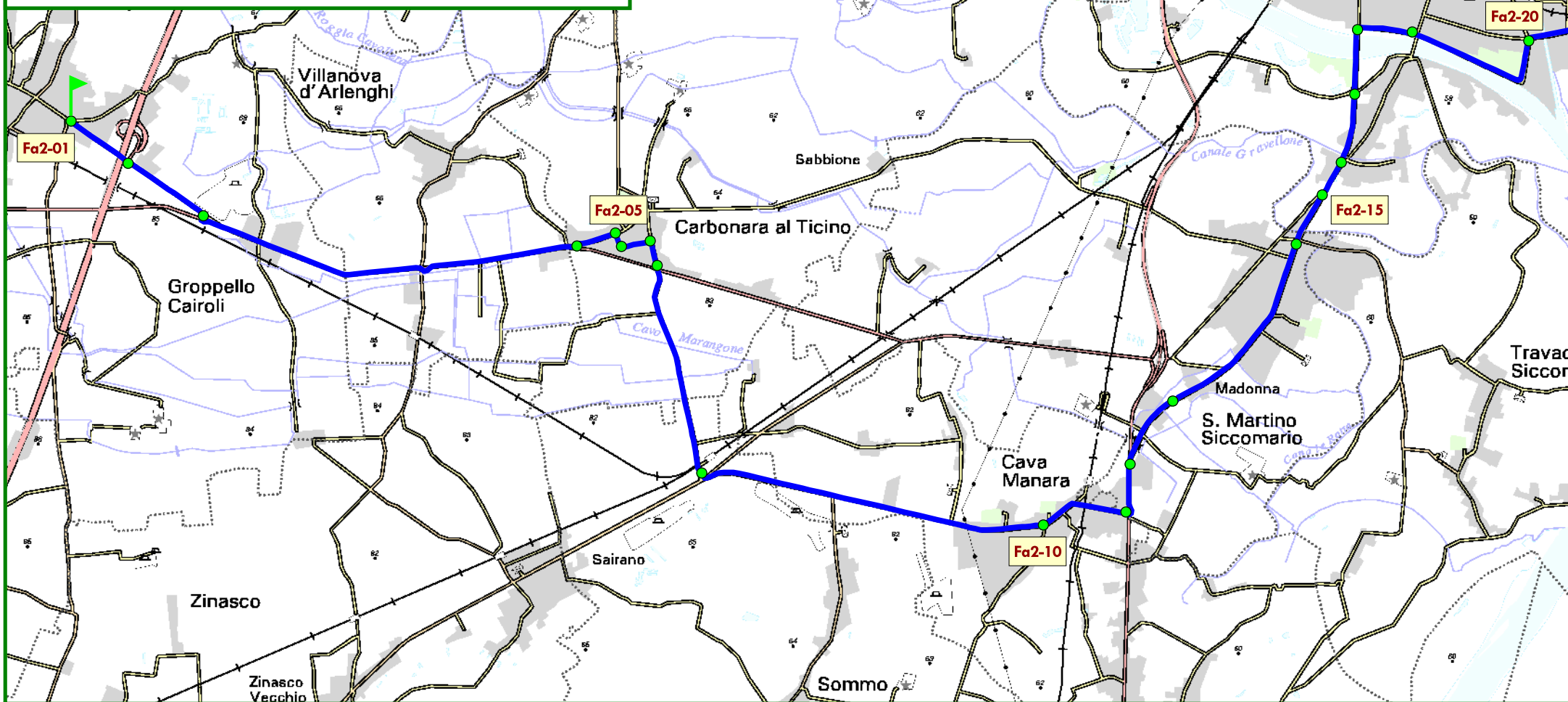
-  Strade asfaltate
-  Partenza e arrivo
-   Riferimento alla descrizione

## Mappa Fa-04






Provincia di Pavia

Base cartografica CT50 della Regione Lombardia Scala 1:50.000 1cm=500m  
Copyright Provincia di Pavia - Assessorato al Turismo e Attività Termali  
turismo@provincia.pv.it - www.turismo.provincia.pv.it  
elaborazione a cura di itinerAria - www.itineraria.eu - ultima revisione: dicembre 2007



# La Via Francigena in auto - Il tappa

## Legenda itinerario

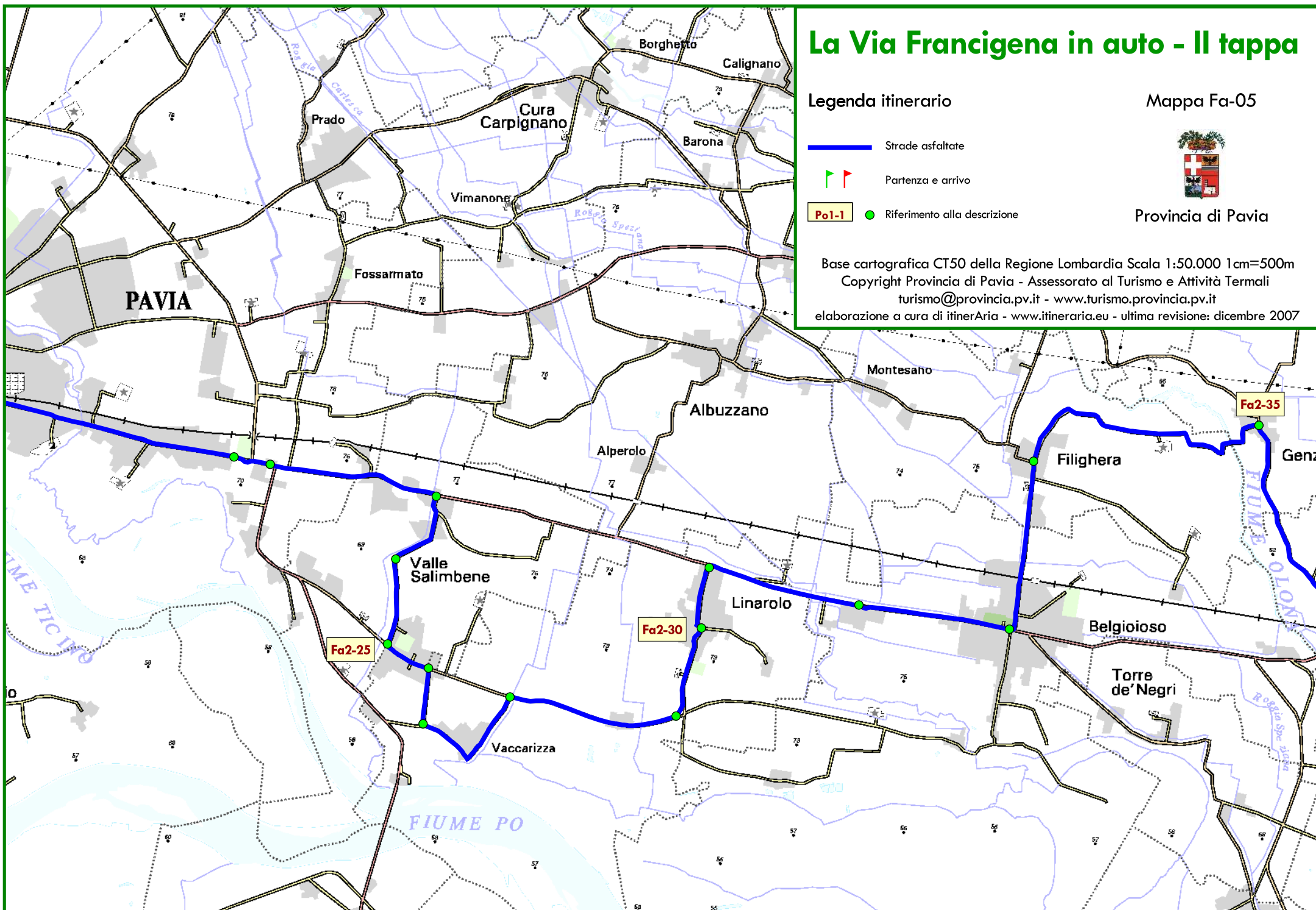
-  Strade asfaltate
-  Partenza e arrivo
-  **Po1-1** ● Riferimento alla descrizione

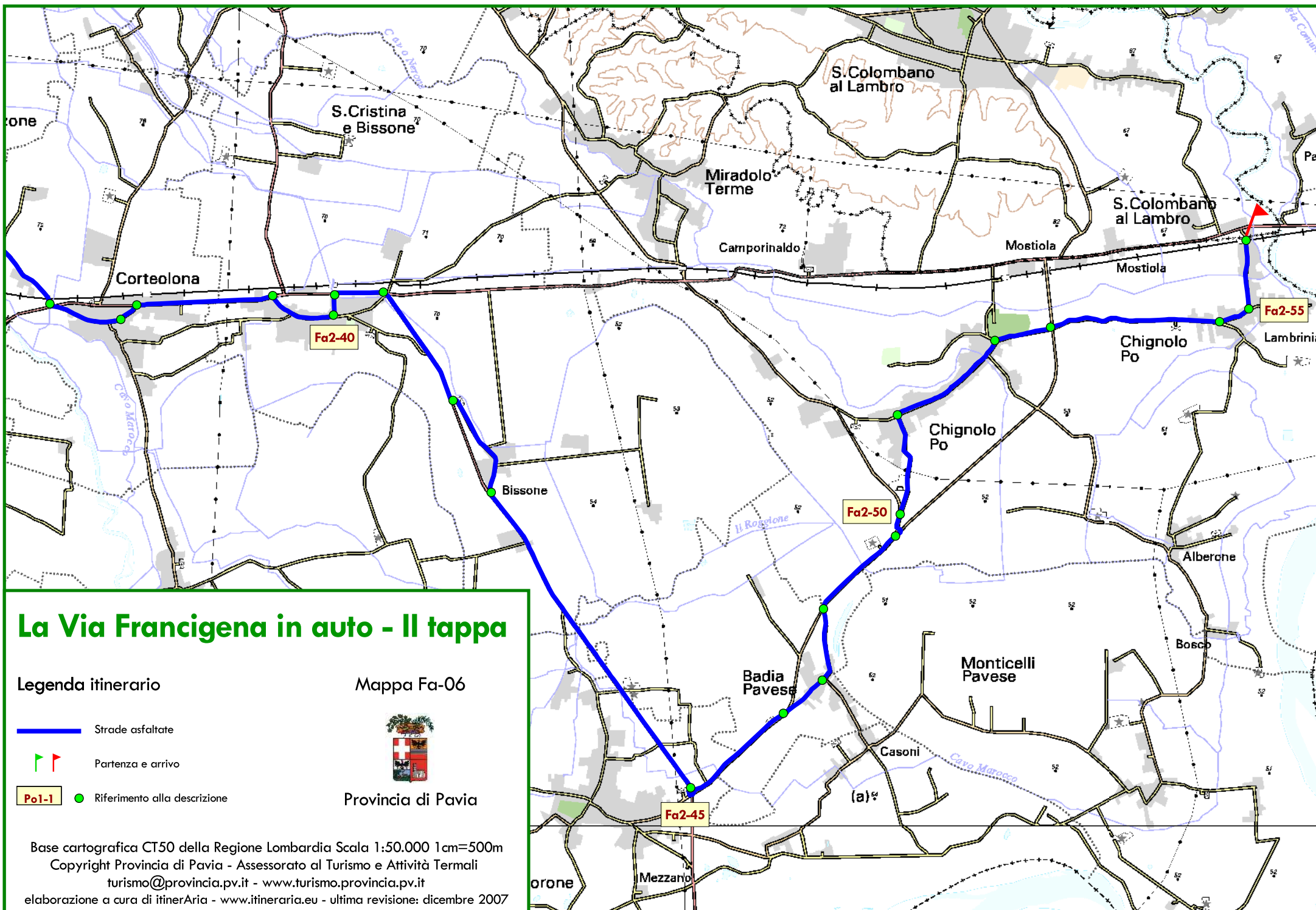
Mappa Fa-05



Provincia di Pavia




Base cartografica CT50 della Regione Lombardia Scala 1:50.000 1cm=500m  
Copyright Provincia di Pavia - Assessorato al Turismo e Attività Termali  
turismo@provincia.pv.it - www.turismo.provincia.pv.it  
elaborazione a cura di itinerAria - www.itineraria.eu - ultima revisione: dicembre 2007





## La Via Francigena in auto - Il tappa

### Legenda itinerario

-  Strade asfaltate
-  Partenza e arrivo
-  Riferimento alla descrizione

### Mappa Fa-06



Provincia di Pavia

Base cartografica CT50 della Regione Lombardia Scala 1:50.000 1cm=500m  
 Copyright Provincia di Pavia - Assessorato al Turismo e Attività Termali  
 turismo@provincia.pv.it - www.turismo.provincia.pv.it  
 elaborazione a cura di itinerAria - www.itineraria.eu - ultima revisione: dicembre 2007