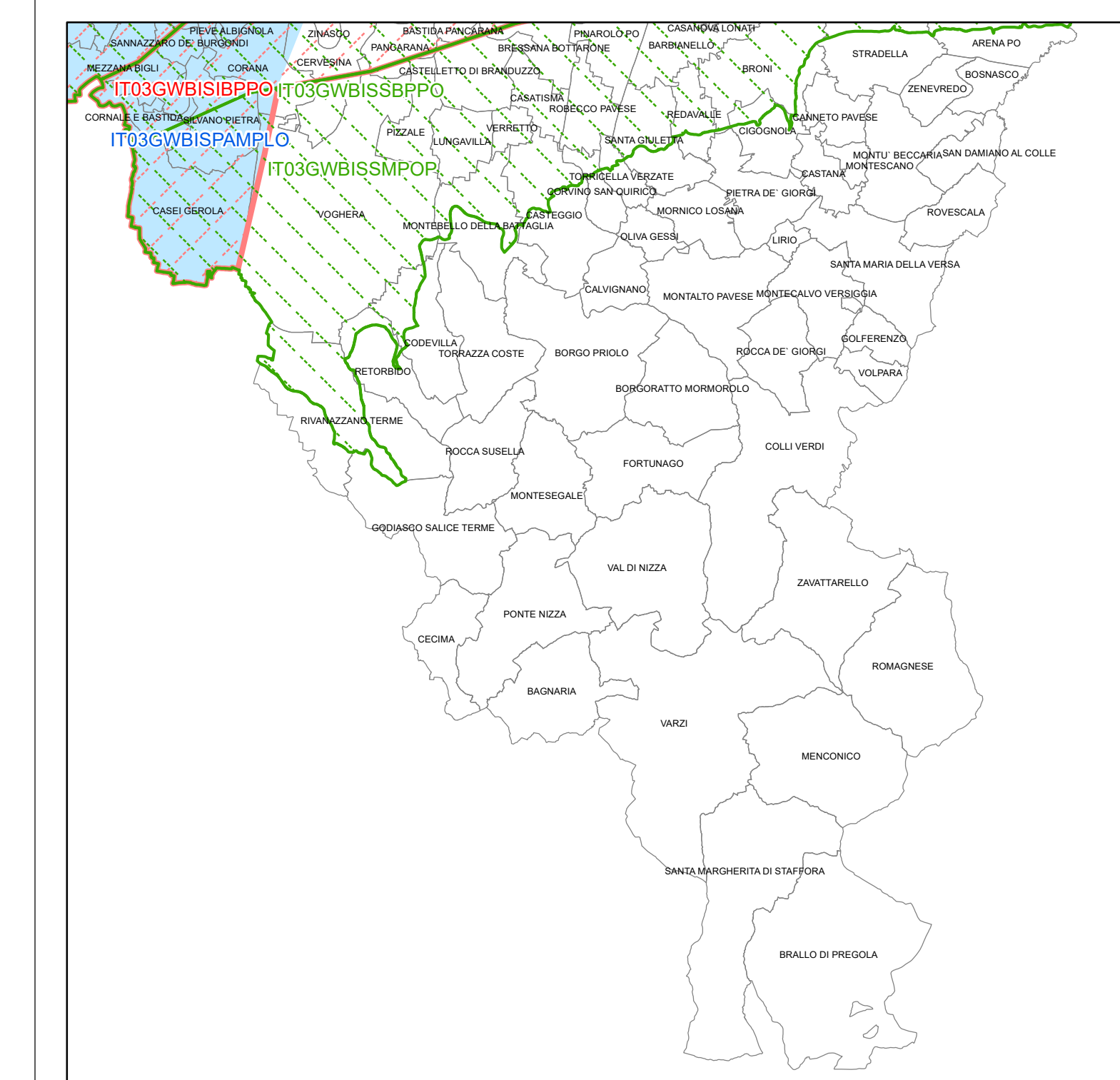



- LEGENDA**
- PROGRAMMA DI TUTELA E USO DELLE ACQUE (PTUA 2016)**  
Approvazione Delibera n. 6900 del 31/07/2017
- Idrostruttura sotterranea superficiale (SS)**
- Area di ricarica
- Idrostruttura sotterranea intermedia (IS)**
- Area di ricarica/cambio
  - Area designata per l'estrazione di acqua per il consumo umano
- Idrostruttura sotterranea profonda (SP)**
- Area di ricarica/cambio
  - Area designata per l'estrazione di acqua per il consumo umano
- ZONE VULNERABILI DA NITRATI DI ORIGINE AGRICOLA**  
(aggiornate con D.g. n. 302535 del 20/11/2019)
- Zona vulnerabile da nitrati di origine agricola



CODICE PTUAIS	Nome Corpo Idrico	Idrostruttura
IT02GWBSMPP0	Corpo idrico sotterraneo superficiale di Bassa pianura Bascio Oltrepò Pavese	Idrostruttura Sotterranea Superficiale (SS)
IT02GWBSMPP1	Corpo idrico sotterraneo superficiale di Media pianura Bascio Pavese	Idrostruttura Sotterranea Superficiale (SS)
IT02GWBSMPP2	Corpo idrico sotterraneo superficiale di Bassa pianura Bascio Po	Idrostruttura Sotterranea Superficiale (SS)
IT02GWBSMPP3	Corpo idrico sotterraneo superficiale di Media pianura Bascio Sud Oltrepò Pavese	Idrostruttura Sotterranea Superficiale (SS)
IT02GWBSMPP4	Corpo idrico sotterraneo superficiale di Media pianura Bascio Nord Oltrepò Pavese	Idrostruttura Sotterranea Superficiale (SS)
IT02GWBSMPP5	Corpo idrico sotterraneo intermedio di Media pianura Bascio Pavese	Idrostruttura Sotterranea Intermedia (IS)
IT02GWBSMPP6	Corpo idrico sotterraneo intermedio di Media pianura Bascio Tirolo - Adso	Idrostruttura Sotterranea Intermedia (IS)
IT02GWBSMPP7	Corpo idrico sotterraneo intermedio di Bassa pianura Bascio Po	Idrostruttura Sotterranea Intermedia (IS)
IT02GWBSMPP8	Corpo idrico sotterraneo intermedio di Media pianura Bascio Tirolo - Adso	Idrostruttura Sotterranea Intermedia (IS)
IT02GWBSMPP9	Corpo idrico sotterraneo profondo di Alta e Media pianura Lombarda	Idrostruttura Sotterranea Profonda (SP)


- ALTRI ELEMENTI**
- Pozzo ad uso idropotabile (3)
  - Pozzo per altri usi (2)
  - Piezometro (2)
  - Sorgente ad uso idropotabile (3)
  - Sorgente per altro uso (2)
  - Sorgente sulfurea (4)
  - Sorgente bromologica (4)
  - Fontana (1)
  - Isopieza relativa agli acquiferi superficiali (freatici), rilievo del maggio 2014, espressa in m s.l.m. (1)
  - Isopieza relativa agli acquiferi profondi (acquiferi semiconfinati e confinati profondi), rilievo del maggio 2014, espressa in m s.l.m. (1)

(1) Fonte dati: Geografale della Regione Lombardia  
 (2) Fonte dati: Sistema Informativo Territoriale (SIGT) - Divisione Ambiente (SITDA) Provincia di Pavia  
 (3) Fonte dati: Pavia Acque Servizio Idrico Integrato  
 (4) Fonte dati: documentazione allegata al vigente Piano Cave Provinciale - Provincia di Pavia, Divisione Territorio Settore Tutela Ambientale U.O. Cave.



**PROVINCIA DI PAVIA**  
 Settore Territorio e Protezione Civile

**PIANO TERRITORIALE DI COORDINAMENTO PROVINCIALE**  
 VARIANTE DI PTCIP IN ADEGUAMENTO ALLA LR N.31/2014 e s.m.i.



Oggetto: <b>Carta delle Risorse Idriche - Acque Sotterranee</b>		D.G.P.n. 45 del 15.11.2023
Elaborato: <b>Tavola 5.3.c - Oltrepò pavese</b>	Scala: <b>1:50.000</b>	Data:
Presidente della Provincia Giovanni Pali	Consigliere delegato Filippo Droschi	
Ufficio di piano per la redazione della Variante di PTCIP Elisabetta Pozzi (fino al 14.06.2023) Antonio Messaro (dal 15.06.2023) Vincenzo Fontana Roberta Dellagiovanna Cristina Gallina Roberta Baldinighi Barbara Gallietti Simona Galuppi	Consulenze per l'elaborazione della Variante di PTCIP Augusto Allegrini Luigi Bariani Daniela Barbano Gian Luca Perinotto Gruppo Anglo Associati Nuova Qualità Ambiente srl Claudio Linzola	